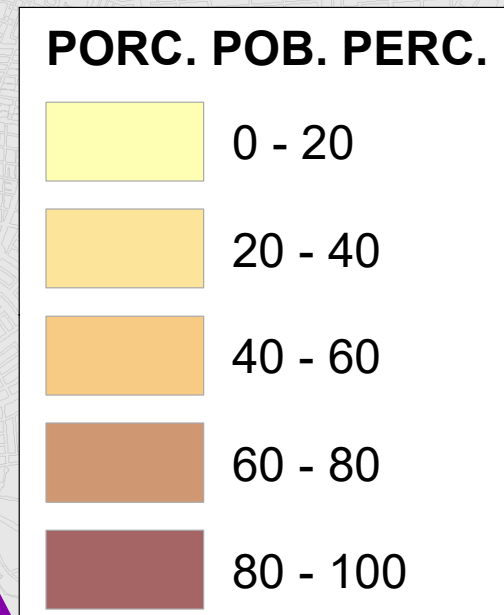
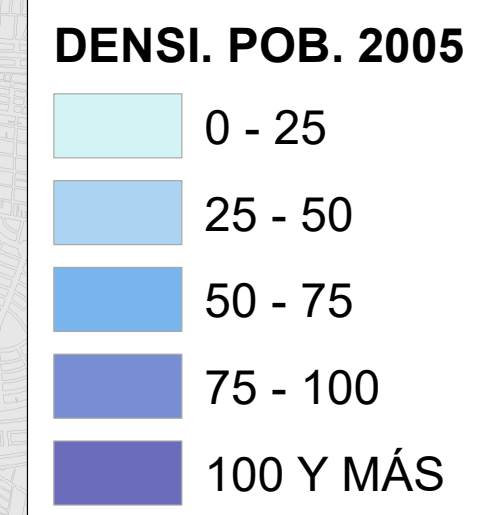




**PORCENTAJE DE POBLACIÓN PERCIBE MENOS 2 SALARIOS MÍNIMOS**



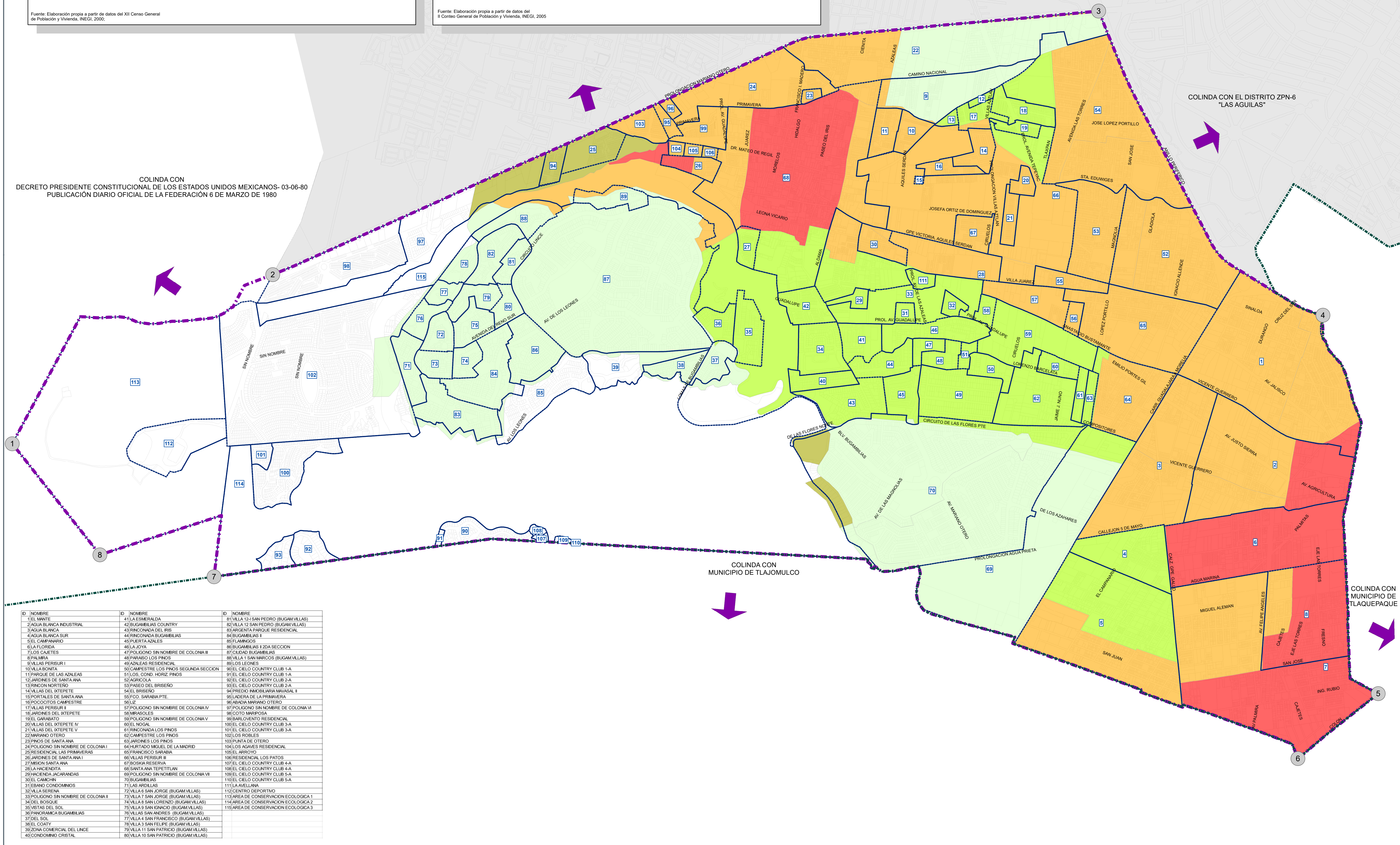
**DENSIDAD DE HABITANTES POR HECTÁREA**



Fuente: Elaboración propia a partir de datos del XII Censo General de Población y Vivienda, INEGI, 2000.

Fuente: Elaboración propia a partir de datos del II Censo General de Población y Vivienda, INEGI, 2005.

COLINDA CON DECRETOS CONSTITUCIONALES DE LOS ESTADOS UNIDOS MEXICANOS- 03-06-80 PUBLICACION DIARIO OFICIAL DE LA FEDERACION 6 DE MARZO DE 1980



ID	NOMBRE	ID	NOMBRE	ID	NOMBRE
1	EL MANTO	41	LA ESPERANZA	101	SAN NOMBRE
2	ZACAHUATLAN INDUSTRIAL	42	BUGAMBELAS COUNTRY	102	SAN NOMBRE
3	ZACAHUATLAN INDUSTRIAL	43	RINCONADA DEL IRIS	103	SAN NOMBRE
4	ZACAHUATLAN SUR	44	RINCONADA BUGAMBELAS	104	SAN NOMBRE
5	EL CAMPANARIO	45	PUERTA AZULES	105	SAN NOMBRE
6	LA FLORIDA	46	LA JOYA	106	SAN NOMBRE
7	LOS CAJOTES	47	POLIGONO SIN NOMBRE DE COLONIA II	107	SAN NOMBRE
8	PRIMERA	48	PANISO LOS PINOS	108	SAN NOMBRE
9	VILLAS PERSUR I	49	AZULEAS RESIDENCIAL	109	SAN NOMBRE
10	VILLAS BONITA	50	CAMPRESTRE LOS PINOS SEGUNDA SECCION	110	SAN NOMBRE
11	PARRQUE DE LAS AZULEAS	51	LOS COMOS NORIS PINOS	111	SAN NOMBRE
12	JARDINES DE SANTA ANA	52	AGRICOLA	112	SAN NOMBRE
13	RINCON NOROCCIDENTE	53	PANISO DEL IRISERIO	113	SAN NOMBRE
14	VILLAS DEL INTERE	54	EL BRISERIO	114	SAN NOMBRE
15	PORTALES DE SANTA ANA	55	EL CIRCUITO DE LA PRIMERA	115	SAN NOMBRE
16	POCOCHITOS CAMPRESTRE	56	EL 2	116	SAN NOMBRE
17	VILLAS PERSUR II	57	POLIGONO SIN NOMBRE DE COLONIA V	117	SAN NOMBRE
18	JARDINES DEL INTERE	58	BUGAMBELAS	118	SAN NOMBRE
19	EL GAMBATO	59	POLIGONO SIN NOMBRE DE COLONIA V	119	SAN NOMBRE
20	VILLAS DEL INTERE IV	60	EL AGUA	120	SAN NOMBRE
21	VILLAS DEL INTERE V	61	RINCONADA LOS PINOS	121	SAN NOMBRE
22	MARINO OTERO	62	CAMPRESTRE LOS PINOS	122	SAN NOMBRE
23	PINOS DE SANTA ANA	63	JARDINES LOS PINOS	123	SAN NOMBRE
24	POLIGONO SIN NOMBRE DE COLONIA I	64	VILLADO MIGUEL DE LA MOROS	124	SAN NOMBRE
25	RESIDENCIAL LAS PRIMAVERAS	65	FRANCISCO SARRABA	125	SAN NOMBRE
26	JARDINES DE SANTA ANA I	66	VILLAS PERSUR II	126	SAN NOMBRE
27	MISION SANTA ANA	67	ROSAS RESERVA	127	SAN NOMBRE
28	LA HACIENDA	68	SANTA ANA TEPETITLAN	128	SAN NOMBRE
29	HACIENDA JARDINERAS	69	POLIGONO SIN NOMBRE DE COLONIA VII	129	SAN NOMBRE
30	EL CAMACHIN	70	BUGAMBELAS	130	SAN NOMBRE
31	SANJO CONDOMINIOS	71	LAS ROSAS	131	SAN NOMBRE
32	VILLA SERENA	72	VILLAS SAN JORGE (BUGAMBELAS)	132	CENTRO DEPORTIVO
33	POLIGONO SIN NOMBRE DE COLONIA I	73	VILLA 2 SAN JORGE (BUGAMBELAS)	133	AREA DE CONSERVACION ECOLOGICA 1
34	DEL ROSARIO	74	VILLA SAN JORGE (BUGAMBELAS)	134	AREA DE CONSERVACION ECOLOGICA 2
35	VISTAS DEL SOL	75	VILLA SAN JORGE (BUGAMBELAS)	135	AREA DE CONSERVACION ECOLOGICA 3
36	PANORAMA BUGAMBELAS	76	VILLA SAN JORGE (BUGAMBELAS)		
37	DEL SOL	77	VILLA SAN FRANCISCO (BUGAMBELAS)		
38	EL CORTO	78	VILLA 3 SAN FELIPE (BUGAMBELAS)		
39	ZONA COMERCIAL DEL LINDE	79	VILLA 11 SAN PATRICIO (BUGAMBELAS)		
40	CONDOMINIO CRISTAL	80	VILLA 19 SAN PATRICIO (BUGAMBELAS)		

Gobierno de Zapopan

H. AYUNTAMIENTO CONSTITUCIONAL DE ZAPOPAN

**PLAN PARCIAL DE DESARROLLO URBANO DISTRITO URBANO ZPN-08 "SANTA ANA TEPETITLAN"**

---

**MEDIO ECONOMICO SOCIAL**

D-12

---

**UBICACION**

MUNICIPIO DE ZAPOPAN

**DISTRITO URBANO**

---

**SIMBOLOGIA**

- 1 VERTICE
- POLIGONO DEL AREA DE APLICACION
- SUPERFICIE DEL DISTRITO 2,575,838 HAS
- COLINDANCIAS

---

**LIMITE DE COLONIA**

**GRADO DE MARGINACION 2010**

- MUY BAJO
- BAJO
- MEDIO
- ALTO
- SIN DATO

SISTEMA DE PROYECCION GEOGRAFICA: UTM WGS84 ZONA 13N

ESCALA GRAFICA: 160 0 160 320 480 640 METROS

FUENTE: PDDU 2012 ZPN-08 SANTA ANA TEPETITLAN

ESCALA METRICA: 1:10,500

Ordenamiento del Territorio  
Gestión Integral de la Ciudad